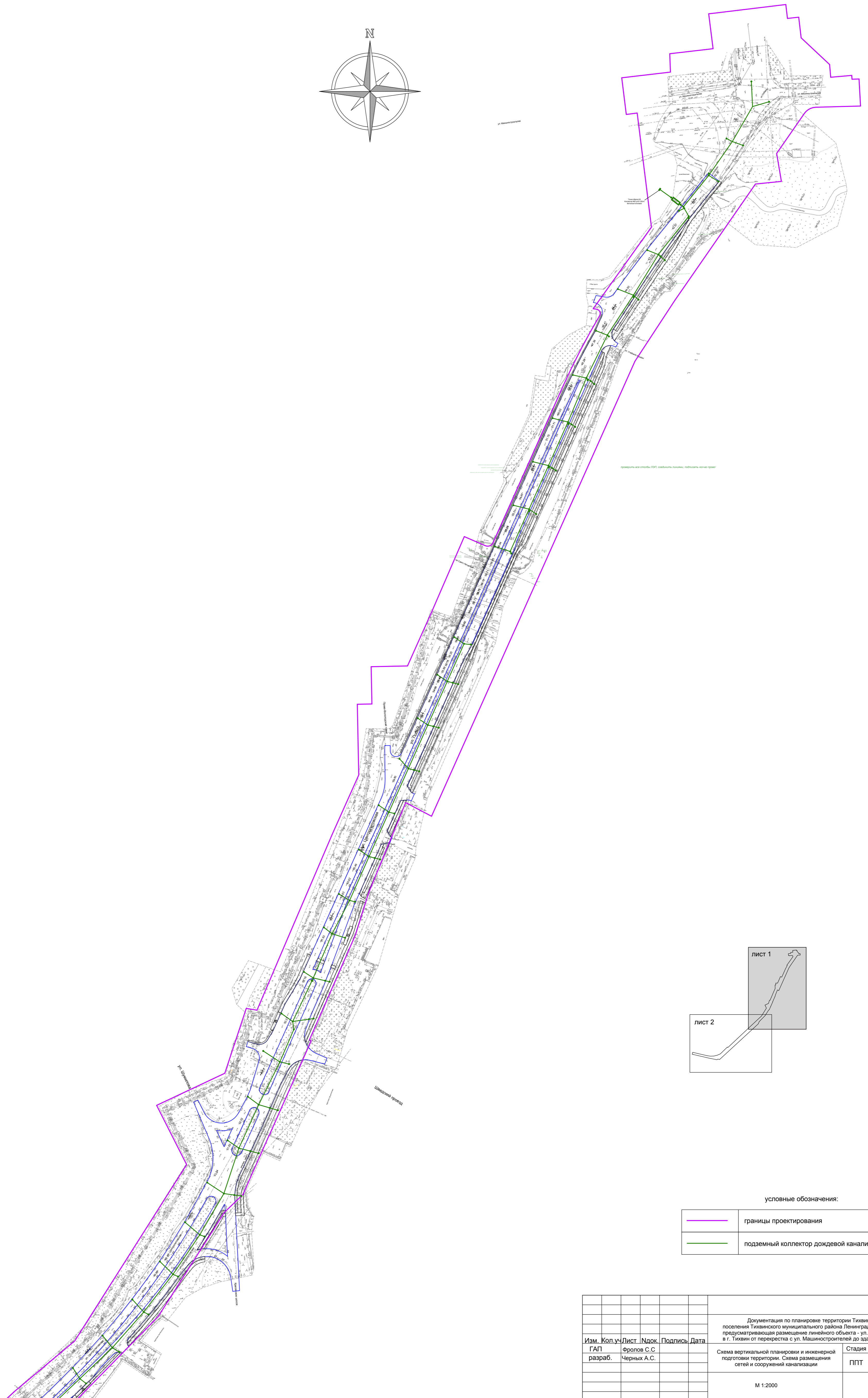




**Документация по планировке территории Тихвинского городского поселения Тихвинского муниципального района Ленинградской области, предусматривающая размещение линейного объекта - ул. Центролитовская в г. Тихвин от перекрестка с ул. Машиностроителей до здания Заводоуправления**

Проект планировки территории

**Схема вертикальной планировки и инженерной подготовки территории. Схема размещения сетей и сооружений канализации**



условные обозначения:

	границы проектирования
	подземный коллектор дождевой канализации

Документация по планировке территории Тихвинского городского поселения Тихвинского муниципального района Ленинградской области, предусматривающая размещение линейного объекта - ул. Центролитовская в г. Тихвин от перекрестка с ул. Машиностроителей до здания Заводоуправления					
Изм.	Кол.уч.	Лист	Влож.	Подпись	Дата
ГАП				Фролов С.С.	
разраб.				Черных А.С.	
Схема вертикальной планировки и инженерной подготовки территории. Схема размещения сетей и сооружений канализации				Стадия	Лист
				ППТ	1
					2
М 1:2000				ООО "Дорпанс"	